

Bilan annuel 2016-2017 d'animation du Docob des sites de la Crau Natura 2000

Préambule :

Le Docob et les sites Natura 2000

- Zone Spéciale de Conservation « Crau centrale/Crau sèche » (FR9301595) en application de la Directive "Habitats, Faune, Flore"
- Zone de Protection Spéciale « Crau » (FR9310064) en application de la Directive "Oiseaux"

Le Docob Crau sèche-Crau centrale, commun aux deux sites, a été actualisé et validé en COPIL le 26 mars 2015. Il n'y a cependant pas pour l'instant d'arrêté préfectoral.

L'animation

Le premier document d'objectif a été rédigé par le comité de foin de Crau entre 2001 et 2002 puis la Mairie de Saint Martin de Crau a été nommée structure animatrice en juillet 2009.

Mme Henry, adjointe au maire à l'environnement et au développement durable est présidente du COPIL suite à son élection durant le COPIL du 26 mars 2015.

Mme Marine SCARPARI a été en charge de l'animation des deux sites Natura 2000, sur la base d'un 100% partagé à hauteur de 50% pour chaque site du 12 septembre 2016 au 11 septembre 2017 correspondant à la deuxième année de la convention en cours.

Le Comité de foin de Crau est, quant à lui, en charge de l'animation des MAEt et MAEc .

Le Document d'objectif, validé en COPIL en 2015, a été approuvé par arrêté préfectoral du 7 juin 2017.

Le présent bilan couvre une période allant du 12 septembre 2016 au 11 septembre 2017.

Rappel des enjeux et objectifs du Docob

- Habitats :

Les enjeux de conservation sont jugés très forts pour trois habitats strictement méditerranéens et ayant subi une forte régression.

- Parcours substeppiques de graminées annuelles du *Thero-Brachypodietea* (UE 6220) : Cet habitat endémique à la Crau a vu sa surface largement diminuer au cours des dernières décennies. Il est toujours menacé par divers projets d'aménagements. Il doit son maintien au pâturage extensif des brebis. Habitat très peu résilient, c'est aussi un habitat d'espèce de nombreuses espèces communautaires.
- Mares temporaires méditerranéennes (UE 3170) : Habitat très rare au niveau français, il est sensible et est susceptible d'être altéré par de nombreuses altérations.

- Prairies humides méditerranéennes à grandes herbes de *Molino-Holoschoenion* (UE 6420) : Habitat en régression généralisée et rare en France, il est sensible à toute modification du régime hydraulique et nécessite un entretien par des pratiques agricoles extensives.

- Espèces :

Originellement, la Crau avait été désignée en ZPS pour ses populations très rares d'oiseaux. Il n'est donc pas étonnant que des espèces d'oiseaux, dépendant des parcours steppiques soient notées en enjeu prioritaire dans le DOCOB.

- Ganga cata : Seule station française, la Crau compte une centaine de couples. La population de Ganga cata est en lent déclin sans que les causes ne soient réellement connues. Il dépendrait principalement de l'état et de la surface disponible de pelouses sèches.
- Alouette calandre : la Crau accueille environ 90% de la population française d'Alouette calandre. C'est une population restreinte mais apparemment en croissance. Elle dépend de l'état et de la surface disponible de pelouses sèches.

Au total, le site compte 10 habitats d'intérêt communautaire dont trois prioritaires, 16 espèces de faune d'intérêt communautaire et 43 espèces d'oiseaux inscrites à l'annexe 1 de la Directive Oiseaux.

Les principaux objectifs de conservation sont les suivants :

Hydrosystèmes et zones humides		
OC1	1	Maintenir la fonctionnalité hydrique et la qualité physico-chimique des eaux souterraines et superficielles
OC2	1	Veiller à la conservation des habitats réduits ou ponctuels remarquables
Milieux ouverts et semi-ouverts, milieux agricoles		
OC3	1	Conserver les milieux steppiques et favoriser la diversité biologique
OC4	2	Conserver les milieux prairiaux
OC5	2	Conserver et restaurer les corridors écologiques
Milieux forestiers		
OC6	2	Conserver les habitats forestiers à enjeux
Divers		
OC7	1	Conserver la faune patrimoniale
OC8	3	Conserver les populations de chiroptères
OC9	3	Lutter contre les espèces exotiques envahissantes.

Pour atteindre ces objectifs 21 mesures ont été identifiées dans le Docob.

Priorité	Code et libellé de la fiche-actions
Actions de gestion liées aux corridors	
1	CORR-1 : Restaurer les espaces interstitiels à enjeux de reconnexion et maintenir les zones à enjeux de continuité steppique
2	CORR-2 : Entretenir les ripisylves relictuelles sur le site
2	CORR-3 : Maintenir la structure bocagère
Actions de gestion liées aux milieux humides	
1	HUM-1 : Restauration et entretien léger des marais à Marisque par un débroussaillage et l'ajustement d'un

Priorité	Code et libellé de la fiche-actions
	pâturage extensif/ fauche différencié maintenant une mosaïque de milieux plus ou moins ouverts
2	HUM 2 : Maintien d'un réseau hydraulique de canaux de qualité
3	HUM 3 : Localiser et initier des campagnes contre les espèces envahissantes des canaux d'assainissement (<i>Cortaderia Selloana</i> , <i>Ludwigia peploïdes</i>)
Actions de gestion liées aux milieux ouverts	
1	PEL/PRAI-1 : Soutenir et développer les pratiques pastorales extensives en privilégiant les coussouls, friches, herbes de printemps et landes sous-bois disponibles
2	PEL/PRAI-2 : Soutenir les pratiques d'irrigation gravitaires assurant le maintien de la nappe
1	PEL/PRAI-3 : Réouverture et entretien de surfaces embroussaillées à fort potentiel steppique envahies par des formations arbustives
1	PEL/PRAI-4 : Limiter les débordements d'excédents d'eau d'irrigation sur les zones steppiques en calibrant les fossés récepteurs des eaux de colatures
2	PEL/PRAI-5 : Maintenir un pâturage extensif ou une fauche pour limiter l'envahissement par les ligneux sur les prairies humides
Actions de gestion liées à l'arboriculture	
3	VER-1 : Valoriser une arboriculture et oléiculture plus respectueuse de l'environnement en limitant les traitements sanitaires
Actions de gestion liées aux milieux forestiers	
3	FOR-1 : Favoriser la maturation des chênaies vertes
3	FOR-2 : Mettre en place une prévention contre les incendies par une gestion pastorale
Actions de gestion liées aux chiroptères	
2	CHIRO-1 : Restaurer et entretenir les corridors boisés, voies de déplacement des chauves-souris, entre gîtes et zones de chasse
Actions de gestion liées aux oiseaux	
3	AVIF-1 : Favoriser les milieux de stationnement ou de repos du Vautour percnoptère, du Milan noir et du Rollier d'Europe
1	AVIF-2 : Reconvertir les surfaces cultivées en grandes cultures par un couvert végétal favorable à l'avifaune patrimonial (<i>Tetrax tetrax</i>)
Actions de gestion et maîtrise du site	
3	GEST-1 : Canaliser la fréquentation sur les milieux naturels
Animation et communication	
1	ANIM-1 : Piloter la phase d'animation des sites (gouvernance, contractualisation, concertation...)

Priorité	Code et libellé de la fiche-actions
1	COM-1 : Actions de communications autour des sites et de leurs enjeux (page web, réunions d'information, interventions, supports pédagogiques, kit de communication...)
2	ETUDE-1 : Améliorer la connaissance et suivre l'état de conservation des habitats naturels et des espèces

Missions de la structure animatrice :

Les missions de la structure animatrice du Docob s'articulent autour des volets suivants :

1. Gestion des habitats et espèces
2. Suivi des évaluations d'incidences
3. Suivis scientifiques
4. Information, communication et sensibilisation
5. Veille à la cohérence des politiques publiques
6. Gestion administrative, financière et animation de la gouvernance du site

1. Gestion des habitats et espèces

1.1 Animation des contrats Natura 2000

- Contrat Poitevine

Un contrat avec le CEN PACA est en cours de montage. Gestionnaire de la réserve naturelle régionale de la Poitevine-Regarde venir, le CEN PACA prévoit de réaliser une tranchée le long de la route pour empêcher la circulation de véhicules motorisés dans la réserve et ainsi éliminer de nombreuses infractions (dépôts de déchets, cueillette de thym, déprédation...). Bien qu'un temps envisagé, l'aide à la réalisation de cette tranchée, par ailleurs financée par la région, a été abandonnée en raison des difficultés d'aligner les financements de Natura 2000 avec ceux de la région qui ne souhaitait de subventionner que des travaux (sans frais de fonctionnement). Après discussions, il a été proposé de financer un panneau de sensibilisation pour expliquer la fermeture de la réserve et la fragilité du milieu. Ce panneau a pour but premier de limiter le report des infractions sur d'autres parcelles. Ce projet est pour l'instant en hiatus en attendant les retours du CEN PACA sur ce projet.

- o Temps consacré : 6j

1.2 Animation des MAEc

Suite aux retards de paiements de la campagne MAEc de 2015, aucun nouveau bénéficiaire de MAEc .

- o Temps consacré : 1j

1.3 Elaboration et animation de la charte Natura 2000

Jugés trop dure pour être supportés par d'éventuels pétitionnaires, deux points de contrôles ont été révisés et approuvés lors du comité du pilotage. Un signataire potentiel s'est manifesté.

Réduire au maximum les intrants (amendements, fertilisants ou épandages divers et variés)	
Ancien point de contrôle	Nouveau point de contrôle
Absence de traitements chimiques	Donner accès au contrôleur au calendrier de fertilisation de l'exploitation

Entretien des équipements (cabanes pastorales, autres équipements pastoraux, etc.) concourant

à la bonne gestion du site.	
Ancien point de contrôle	Nouveau point de contrôle
Bon état des équipements	référence à l'état des lieux avant signature : absence de dégradation des équipements

- Temps consacré : 0,5j

1.4 Animation pour la gestion avec d'autres outils financiers

- **Recherche de financement auprès de la métropole d'Aix Marseille** : les espèces patrimoniales non inscrites aux annexes des deux directives ne peuvent pas faire l'objet de financement. Il était donc nécessaire de chercher d'autres financeurs. En pleine restructuration, la métropole d'Aix-Marseille cherche à établir son plan d'action pour son territoire. Avec l'appui du CEN PACA, la chargée de mission s'est chargée de participer à une réunion pour présenter et sensibiliser aux enjeux écologiques de la Crau et de rédiger un plan d'action pour les sites de la Crau afin de promouvoir les actions potentielles.

- Temps consacré : 2j

- **Recherche de financement auprès de la fondation Nature et découverte** : La chargée de mission a apporté son soutien au CEN PACA dans la recherche de financement pour des espèces patrimoniales ne pouvant obtenir de financements Natura 2000.

- Temps consacré : 2j

- **Etude de l'appel à projet de l'ADEME** : Des discussions ont été engagées avec l'Université d'Avignon pour définir un plan d'action en cas de renouvellement d'une telle proposition et qui demanderait une réaction rapide pour rentrer dans les délais de dépôts de dossier. Une première proposition de reconquête de la biodiversité sur les carrières est à l'étude. L'université a d'ailleurs pris un stagiaire pour étudier d'un point de vue social, économique et écologique les carrières en Crau.

- Temps consacré : 1j

1.5 Mise en œuvre des actions non contractuelles

- Réouverture de surfaces embroussaillées à fort potentiel steppique au Mas de Chambonnet

La chargée de mission a apporté son soutien à l'exploitante du mas du Chambonnet pour lutter contre l'envahissement de ronces constatées sur du Coussoul. M. Thierry DUTOIT a été associé à cette démarche. Les modalités administratives ont été vérifiées par la chargée de mission qui a également programmé une réunion de travail qui a débouché sur le cadrage de la méthode à suivre. Un quadrat témoin sera réalisé fin septembre 2017.



FIGURE 1: ETAT DE LA PARCELLE ENVAHIT PAR LA RONCE

- **Temps consacré : 3j**

- Inscription des parcelles de Coussoul ou de pelouses sèches hors réserve au PLU de Saint-Martin-de-Crau

Dans le cadre de la révision du PLU de Saint Martin de Crau, il a été proposé d'améliorer la protection des pelouses steppiques à fort enjeu (proximité de la réserve offrant des continuités écologiques, coussouls vierges). Dans cette optique, la chargée de mission Natura 2000 a argumenté auprès des élus de Saint martin de Crau pour que des prescriptions d'utilisation pastorale de ces parcelles soient écrites au PLU. La démarche n'a pour l'instant pas abouti.

- **Temps consacré : 1,5j**

- Fermeture des chemins communaux de Saint Martin de Crau menant à la Réserve Naturelle des Coussouls de Crau

La Mairie de Saint Martin de Crau, en partenariat avec le CEN PACA, gestionnaire de la réserve, a rédigé un arrêté préfectoral portant sur la réglementation permanente de la circulation en réserve naturelle sur les chemins communaux. La Mairie s'est ainsi dotée de barrières qui seront apposées aux entrées de la réserve naturelle. Des

autorisations exceptionnelles seront accordées et la chargée de mission jouera l'intermédiaire entre la Mairie de Saint Martin de Crau et le CEN PACA pour valider les demandes d'autorisations en accord avec l'action préconisée par le DOCOB : « GEST-1 : Canaliser la fréquentation sur les milieux naturels ».

- Temps consacré : 1j

- Action sur les haies

Une rencontre avec le pôle bocage de l'ONCFS et le réseau agrifaune a permis de mettre les bases sur un possible partenariat permettant une amélioration des secteurs bocagers en Crau. La première étape sera de déterminer les espèces adaptées au milieu et favorables au développement d'une faune riche puis les localisations favorables à l'implantation de nouvelles haies. Dans le même temps, une étude de la structure des haies et de leur fonctionnalité devra être menée pour sélectionner les parcelles les plus intéressantes et se rapprocher de leurs propriétaires. En effet le réseau Agrifaune fonctionne sur le principe de parcelles témoins. Un lien avec les pépiniéristes pourra également être envisagé. Une communication sur ce thème est à prévoir.

- Temps consacré : 1,5j

1.6 Exonération de la TFNB

Depuis 2011, aucune exonération de la taxe foncière sur le non bâti n'avait été réalisée par le centre des impôts fonciers de Tarascon. En fin d'année 2016, le recrutement et la formation d'un agent a permis de débloquent la situation. La chargée de mission est en contact avec la responsable des dégrèvements à qui elle a fourni les éléments nécessaires pour le bon déroulement du processus d'exonération. La chargée de mission s'est également chargée de guider certains exploitants dans des situations complexes (décès de l'exploitant ayant fait la demande d'exonération, exploitation en indivision...)

- Temps consacré : 2j

Temps consacré : 26 journées au lieu de 32 prévues

2. Évaluation des incidences des projets

Depuis le 12 septembre 2016, l'animatrice Natura 2000 a été sollicitée pour effectuer le porter à connaissance de 29 projets listés dans le Tableau 2 ci-après. Lorsque le projet a été jugé peu impactant, une simple fourniture des données du DOCOB a été faite. Les projets les plus impactants ont quant à eux fait l'objet d'une visite de terrain.

- Conseil en amont de la procédure :

Projet	Communes	Porteur de Projet	Temps consacré
construction hangar agricole et maison d'habitation	Salon de Provence	Emmanuelle Catrin	0,5
Implantation d'un pâturage bovin	Saint Martin de Crau	Notaire M. Gilles	0,25
Extension d'une plateforme	Istres	Mairie d'Istres	0,25
Mise en défens des coussouls d'une réserve	Grans	CEN PACA	0,25
Rendez-vous avec l'ASA du canal de Martigues	Grans/ Miramas/Istres	M. BURAVANT	0,75
Construction d'un hangar	Grans	Ecogreen	0,25
Parc photovoltaïque	Entressen	Ecogreen	0,25
Lotissements caphan	Saint Martin de Crau	Les villas provençales	0,25
Information générale		Gidel	0,5
Hangar agricole photovoltaïque	Grans	Conseil architecte	0,25

- Veille environnementale et constats d'infraction :

Projet	Communes	Porteur de Projet	Temps consacré
Défrichement pour implantation d'une oliveraie	Arles	Cauvin	0,5
Exhaussement d'un terrain de prairie de foin de Crau pour installation de caravanes	Eyguières	Seneca	0,75
Arrachage de haie	Arles	Stoffel	0,5
Arrachage de haie, Gamadou	Arles		0,25
Implantation d'une prairie de foin de Crau	Saint Martin de Crau	LUPI	0,5
Envol de plastiques_entreprise provence valorisation	Istres	LESCOT	1
Demande d'information extension ZAC Gabin	Salon de Provence	GIDEL	0,75
Vente SAFER le Verry	Entressen	AUBOIRON	0,25
Constat d'infraction Aérodrome	Eyguières	AUPASE	2,25

Eyguières			
Constat d'infraction rave party au Ventillon	Fos-sur-Mer		1,5j
Constat d'infraction rave party à Peau de Meau	Saint Martin de Crau	Teknival sud	3j

- **Porters à connaissance :**

Projet	Communes	Porteur de Projet	Temps consacré
Serre photovoltaïque_ Mas de Suzanne	Saint Martin de Crau	Ubrasolar Mme Malacrino	1
Piste MRTT et dépôt de munition	Istres	BA 125 Istres	1,75
implantation culture sur friche	Arles	Mas Artaud	0.5
FDGER : EARL GIRARD implantation foin de crau sur friche	Salon de Provence	M. Girard	1
rénovation canal de St Chamas CCEC	Grans	CCEC	1,75
EURENCO remplacement ligne téléphonique Baussenq	Saint Martin de Crau	EURENCO	1,25
implantation entreprise BCE secteur de la gare SMC	Saint Martin de Crau	SMC	1,25
Centrale à béton et centrale à enrobé	Istres	EIFFAGE	1,25
Création d'une piste d'essai_ Autodrome de Miramas	Istres	Groupe BMW	1
Arrachage de haie	Salon de Provence	Domaine du Merle	1,75
FDGER : Jean, implantation d'une prairie de foin de Crau sur friche	Salon de Provence	Mme JEAN	1
FDGER : Bourgeois, implantation d'une prairie de foin de Crau sur friche	Istres	M. BOURGEOIS	1,75
Changement de canalisation	Saint Martin de Crau	SPMR	1,5
Serre photovoltaïque_ Mas de Granier	Saint Martin de Crau	URBASOLAR, M. BERKANI	1
Construction hangar agricole et habitation	Istres	M. RAMIN	0,5
Inspection de pipeline	Saint Martin de Crau	SPMR	1
FDGER Barbier, implantation d'une prairie de foin de Crau	Aureille	Mme BARBIER	1,5
Arrachage de haie	Aureille	Mme BARBIER	1
Pose d'un piézomètre	Istres	REA Pays de Martigues	1
Carrefour de retournement RN 569	Saint Martin de Crau	DIRMED	1,5
Mise en défens de la réserve poitevine	Grans	CEN PACA	1
Implantation prairie de foin de Crau sur chenaie verte	Arles	Gallon	1,5

Construction Bergerie	Saint Martin de Crau	Bourgeois	1
Construction hangar agricole et Merlon	Entressen	Lemmi	2
Affouillement du sol pour amélioration agricole	Arles	Domaine de Montmajour	2,25
Affouillement du sol pour culture de Luzerne	Saint Martin de Crau	LUPI	1
Plateforme logistique Feuillane	Fos-sur-Mer		1
Réunion de Harley Davindson	Arles	Association Harley	0,25
Parc ludique Baisse de Raillon	Saint Martin de Crau	Mairie de Saint Martin de Crau	1,75

Temps consacré : 51 journées au lieu de 52 prévues

3. Suivis scientifiques et techniques

- **Suivi des odonates en Crau** : Suite au pré-inventaire réalisé en 2016, la chargée de mission a pris contact avec les différents partenaires potentiels et a défini avec leur aide l'action à mener. Une fiche projet a été communiquée à la DREAL et la DDTM13. L'action a reçu l'aval scientifique de la DREAL mais faute de subventions suffisantes, il a été convenu de reporter cette étude.
 - o **Temps consacré : 4j**
- **Colloque élevage pastoral en région PACA** : permet une vue d'ensemble de l'élevage en PACA et en particulier des cycles réalisés par les éleveurs de la Crau (transhumance vers les régions de montagnes et problèmes associés), permet également de prendre exemple sur des actions et des modes de concertations réalisées en PACA et de mieux appréhender le point de vue des éleveurs pour une meilleure prise en compte de leurs besoins en vue d'une évaluation des MAEc.
 - o **Temps consacré : 1j**
- **Participation aux différents PNA et réunions de réseaux pour les espèces d'intérêt communautaire (Aigle de Bonelli, Faucon crécerellette, Perdrix rouge...)**
 - o **Temps consacré : 3,5j**
- **Comité de pilotage : Etude de faisabilité de réalimentation du canal de Rageyrol de Vergières dans le cadre de l'avant-projet de gestion de l'eau de l'étang des Aulnes.**
 - o **Temps consacré : 2j**
- **Copil inondation Etang des Aulnes**
 - o **Temps consacré : 0,5j**
- **Renseignement pour le Parc régional de Camargue sur les zones humides** : L'AOC Taureau de Camargue souhaite réactualiser son cahier des charges et en particulier les zonages de zones humides. Une contribution a été faite pour avancer les arguments écologiques sur la présence ou non de zones humides.
 - o **Temps consacré : 1j**
- **Renseignement étude des zones humides CEN PACA** : Le CEN PACA est en charge d'un inventaire des zones humides sur le département. La chargée de mission a fourni les éléments propres à Natura2000 et

à avancer les besoins de connaissance sur son territoire. Elle a également facilité l'accès à certaines parcelles en faisant le lien avec les propriétaires.

- **Temps consacré : 0,5j**
- **Rencontre avec le CG13 sur l'étang des Aulnes pour un point inventaire et actions**
 - **Temps consacré : 0,5j**
- **Suivi du Criquet de Crau**
 - **Temps consacré : 2j**
- **Comité de suivi de la Réserve naturelle nationale des Coussouls de Crau et de la Réserve naturelle régionale de la Poitevine**
 - **Temps consacré : 1,5j**
- **Réunion scientifique DREAL PACA** : Une proposition de repenser les périmètres de protection entre Camargue, Alpilles et Crau a été faite pour éviter les superpositions inutiles et harmoniser les types de milieux par site.
 - **Temps consacré : 0,5j**

Temps consacré : 28 au lieu de 32 prévues

4. Information, communication, sensibilisation

4.1 Création / mise à jour d'outils de communication, media

Mise à jour du site internet de la Mairie de Saint Martin de Crau




Rédaction des rubriques internet « sites protégés », « outils disponibles », « actualité » et « documentation » du site internet.


Diffusion

internet

Temps consacré

4,5j

Plaquette de présentation des sites de la Crau	
 <p>NATURA 2000 Les sites de la CRAU</p> <p>Le réseau des Natura 2000 - CEN PACA</p> <p>NATURA 2000 SANT-MARTIN-DE-CRAU Europe SUD-ALPES France</p>	<p>Format : A4 (3 volets)</p> <p>Présentation générale du site et de ses milieux, Présentation de la démarche Natura 2000, Présentation des enjeux socio-économiques</p>
Diffusion	Mairie/ Réunions/ Manifestations
Temps consacré	5j

Lettre d'information Natura 2000	
 <p>NATURA 2000 EN CRAU</p> <p>N°1- JANVIER</p> <p>Lettre d'information Natura 2000 de la Crau</p> <p>SOMMAIRE</p> <ul style="list-style-type: none"> Édito.....1 Des MAEC qui font du bien2 Zoom sur la recherche en Crau.....2 Les évaluations d'incidence...3 Et si on se rafraichissait la mémoire?4 Ca se passe en 2017.....4 <p>Édito</p> <p>Paysage aux multiples facettes, le territoire craven abrite des richesses écologiques qui constituent notre patrimoine naturel et sont parties intégrantes de notre cadre de vie. Un tel patrimoine mérite toute notre attention et c'est dans cette optique que les acteurs du territoire craven se sont engagés dans la démarche Natura 2000 en 1999 en désignant comme structure animatrice le Comité de Foin de Crau puis en 2009 la Mairie de Saint-Martin-de-Crau.</p> <p>S'en sont suivies de nombreuses étapes de concertation, d'élaboration de plan de gestion, appelé document d'objectifs, et d'animation des sites Natura 2000 « Crau centrale- Crau sèche » (Zone Spéciale de Conservation FR 9301395 - Directive Habitat Faune Flore) et « Crau » (Zone de Protection Spéciale FR 9310064 - Directive Oiseaux).</p> <p>En mars 2015, le Comité de Pilotage (COPIL) des sites Natura 2000 de la Crau a validé le nouveau document d'objectifs, résultat d'une actualisation des inventaires naturalistes et des mesures de gestion. Fort de cette nouvelle dynamique, la Mairie de Saint-Martin-de-Crau a souhaité renouveler son engagement jusqu'en 2018, sous la présidence de Mireille HENRY, élue à l'Environnement et au Développement Durable. S'en est suivi le recrutement de la nouvelle responsable Natura 2000, Élodie GERBEAU, puis de Marine SCARPARI.</p> <p>Cette lettre d'information est l'occasion de faire le point sur cette première année du renouvellement de la convention d'animation.</p> <p>Bonne lecture à tous,</p> <p>Mireille HENRY Présidente du comité de pilotage des sites de la Crau</p>	<p>Format : A3 plié en 2</p> <p>Présentation des actions réalisées sur le territoire</p> <p>Focus sur les évaluations d'incidences pour alerter sur la mise en œuvre de la liste locale 2 souvent méconnue</p>
Diffusion	Mairie/ Réunions/ Manifestations
Temps consacré	4,5j

Animation « Ou est Charlie »



L'animation consiste en une série de photos où les espèces animales steppiques sont cachées dans leur milieu naturel. Le but est de montrer la capacité de camouflage des espèces et de faire comprendre qu'une absence de contact visuel ne veut pas forcément dire absence de l'espèce.

Diffusion

Manifestations

Temps consacré

1,5j

Animation écoute de chants d'oiseaux

GANGA CATA



L'animation consiste à faire écouter un chant d'oiseau et de proposer trois photos pour laisser deviner de quelle espèce il s'agit. Un grand poster représentant les milieux de la Crau permet ensuite de situer l'animal dans l'espace.

Diffusion

Manifestations

Temps consacré

1,5j

Animation les fonctions de la haie



Directement inspiré de l'animation proposée par le pôle bocage de l'ONCFS, l'animation est basée sur une série de photos illustrant chacune une fonction de la haie à faire deviner.

Diffusion

Manifestations

Temps consacré

1j

Animation sur les Chauves-souris

Aide Bibi la chauve-souris à se déplacer dans la Crau



Bonjour ou plutôt bonsoir! Je suis Bibi, la chauve-souris. Mes antres m'attendent sur notre terrain de chasse en Crau. Mais je suis nouvelle et je ne sais pas où aller. Peux-tu me guider?

Etape 1: Aide Bibi à choisir son chemin entre les deux propositions. Soulève le volet pour connaître la réponse

Voie n°1: un alignement d'arbres

Voie n°2: un milieu ouvert comme la Crau sèche



Etape 2: Une route, un vrai cauchemar. Quelle voie choisir?

Voie n°1: un pont ou une passerelle

Voie n°2: par dessus la route

Voie n°3: par un tunnel sous la route

Voie n°4: en utilisant les haies d'arbres



L'animation a pour but de faire connaître les chauves-souris, leurs méthodes de déplacement et les problèmes qu'elles rencontrent sur leur route. Le joueur est invité à aider Bibi la chauve-souris à se déplacer sur le territoire de la Crau. A chaque étape, Bibi propose plusieurs solutions sous forme de photos. Le joueur doit sélectionner la réponse qui lui paraît correcte et soulever le panneau correspondant pour voir ce qu'en dit Bibi.


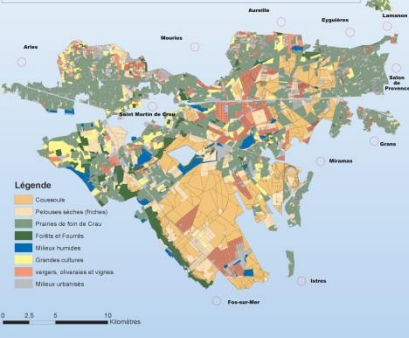
Diffusion

Manifestations

Temps consacré

3j

Exposition itinérante Natura 2000

<p>Natura 2000 en Crau</p>  <h3>Les sites de la Crau</h3> <div data-bbox="140 481 502 616"> <p>Fiche d'identité</p> <p>HISTORIQUE DE CREATION Désignation en ZPS: 1990 pour une superficie de 11 500 ha Désignation en ZSC: 1999 pour une superficie de 31 538 ha Nouvelle désignation en ZPS pour une superficie de 38 333 ha</p> <p>SUPERFICIE: 43 120 ha de superficie fusionnée</p> <p>COMMUNES: 12</p> <p>STRUCTURE ANIMATRICE: Maine de Saint-Martin-de-Crau</p> </div>  <p>Légende</p> <ul style="list-style-type: none"> Communes Prairies sèches (riches) Prairies de foin de Crau Forêts et Fourrés Milieu humide Grandes cultures vergers, oliveraies et vignes Milieu urbanisé <p>Trois grands milieux</p> <div data-bbox="140 974 550 1288"> <div data-bbox="140 974 263 1288"> <p>La Crau sèche Localisation: sud du site Profil: pelouses sèches Habitat caractéristique: Le caussé Superficie de l'habitat: 8 500 ha</p> </div> <div data-bbox="279 974 406 1288"> <p>La Crau verte Localisation: nord du site Profil: mosaïque de prairies et de zones humides Habitat caractéristique: Les prairies de foin de Crau Superficie de l'habitat: 14 000 ha prairie + 400 ha zones humides</p> </div> <div data-bbox="422 974 550 1288"> <p>La Costière de Crau Localisation: frange ouest du site Profil: Forêt Habitat caractéristique: Chenaies vertes Superficie de l'habitat: 1640 ha</p> </div> </div>
--

- Une lettre d'information à destination des 12 communes du territoire Crauven a été produite pour informer des avancées de Natura 2000 (1,5j)

Communication avec les media :

Nom du Média	Journal interne de la Mairie de Saint Martin de Crau
Date de parution	Novembre 2016
Contenu de l'article/ reportage	Présentation de la démarche Natura 2000

Nom du Média	La Provence
Date de parution	05/01/2017
Contenu de l'article/ reportage	COFIL 2016 : bilan de l'année et

	perspectives
--	--------------

Nom du Média	Info Saint Martin
Date de parution	Janvier 2017
Contenu de l'article/ reportage	Encart photo du COPIL 2016

Nom du Média	Site internet du Tour de France
Date de parution	Juillet 2017
Contenu de l'article/ reportage	Présentation générale du site et de ses richesses

Nom du Média	Site internet du ministère de la transition écologique
Date de parution	Juillet 2017
Contenu de l'article/ reportage	Présentation générale du site et de ses richesses

Nom du Média	La Provence
Date de parution	13/08/2017
Contenu de l'article/ reportage	Constat des dégâts causés par la rave party

Temps consacré : 2,5j


4.2 Prises de contacts avec des partenaires potentiels et réunions sur le territoire

La chargée de mission a poursuivi les efforts de présence auprès des acteurs engagés l'année précédente. Des contacts plus particuliers avec le CPIE dans le cadre du contrat canal et de la Mairie de Grans dans le cadre de leur programme de valorisation du patrimoine sont à poursuivre pour aboutir à des partenariats.

4.3 Organisations de réunions d'information ou de manifestations

Présentation de la démarche Natura 2000 aux élus d'Aureille	06/05/2017
Public visé	Elus et chefs de services municipaux
Nombre de participant	12
Sujets abordés	Politique Natura 2000 Présentation du site Présentation des missions Natura 2000

Présentation de la démarche Natura 2000 aux élus de Mouriès		05/05/2017
		
Public visé	Elus et chefs de services municipaux	
Nombre de participant	5	
Sujets abordés	Politique Natura 2000 Présentation du site Présentation des missions Natura 2000	

Présentation auprès de RTE		17/05/2017
		
Public visé	Agents de RTE	
Nombre de participant	30	
Sujets abordés	Politique Natura 2000 Présentation du site Présentation des richesses écologiques Sensibilisation à la fragilité du milieu	

Tenue d'un stand à la Foire agricole de la Saint Valentin de Saint Martin de Crau

08/02/2017



Public visé

Grand public + agriculteurs

Nombre de participant

40

Sujets abordés

Evaluation d'incidences Natura 2000
Explication des actions menées sur le territoire

Tenue d'un stand au Salon des Agricultures de Provence

9, 10 et
11/06/2017



Public visé	Grand public
Nombre de participant	44 000 visiteurs dont 600 sur le stand et 100 dans l'arène
Sujets abordés	Richesse du milieu naturel et en particulier des pelouses steppiques Présentation dans l'arène de la formation de la Crau et de sa protection

- **Proposition de communiquer sur la stratégie environnementale de SMC** en participant au concours de la capitale française de la Biodiversité de la Biodiversité. Projet avorté en 2017. Une participation pour 2018 est prévue.
 - o **Temps consacré : 2j**

4.4 Communication / Animation auprès des scolaires

- **Animation devant 12 demi-classes de primaires** de la région pendant le salon de l'agriculture. La présentation consistant dans un premier temps à faire chercher les élèves des animaux cachés sur des photographies puis de leur faire écouter leur chant permettait de les sensibiliser à la richesse du milieu et à la discrétion des espèces steppiques.
- **Rencontre étudiant** : Master 2 Université St Jerome Marseille, problématique : le devenir des carrières en Crau. Apport et discussion sur l'écologie du coussoul et la destination du sol des carrières

4.5 Participation à la vie du réseau Natura 2000 au-delà du site

- Rencontre d'information et d'échanges techniques :
 - o Journée des animateurs Natura 2000 de PACA, 16/06/2017, Aix-en-Provence (1j)
- COPILS
 - o Copil des 3 marais, 08/11/2016, Arles (0,5j)
 - o Copil Natura 2000 site des Alpilles, 13/04/2017, Saint rémy de Provence (0.5j)
 - o Copil des 3 marais, 11/09/2017, Port Saint Louis du Rhône (0,5j)

Temps consacré : 61 sur les 59 prévues

5. Veille à la cohérence des politiques publiques et programme d'actions sur le site

- **Avis sur les enjeux écologiques d'une interdiction lâchés de ballons pour la DDTM13**
 - **Temps consacré : 0,5j**
- **Étude Ressource Stratégique portée par le SYMCRAU** pour l'eau potable (lancée en septembre 2015) visant à sécuriser en qualité et en quantité les besoins en eau potable pour 2030 sur le territoire de la Crau. Participation à la phase 2, présentation de la politique Natura 2000 et des possibilités de financement
 - **Temps consacré : 1,5j**
- **Réactualisation de l'occupation du sol par le SYMCRAU**, réalisation de cartographies permettant de cadrer l'étude sur les forêts alluviales difficile à déterminer par télédétection. Des visites de terrains pour valider certaines données ont également été réalisées. Les données seront intégrées à la couche habitat du DOCOB.
 - **Temps consacré : 1,5j**
- **Etude « canaux et Trame verte et Bleue » par la Chambre d'Agriculture des Bouches-du-Rhône**, visant à mieux appréhender les conséquences des réglementations et des prescriptions des documents d'urbanismes (PLU, SCOT...); identifier les pratiques favorables à la biodiversité et proposer une gestion soutenable par les exploitants. Cadrage de l'étude en comité de suivi pour le choix des ASA et présentation des enjeux écologiques déterminés par le docob.
 - **Temps consacré : 1,5j**
- **Etude du SDAGE** : la chargée de mission a été sollicitée pour travailler sur le programme d'actions opérationnelles du territoire. Ce programme permet de lier les masses d'eaux aux habitats d'intérêt communautaire sur le territoire et de mettre en lumière leurs interactions. Les actions menées ou à mener sur ces habitats ont été ajoutées au SDAGE.
 - **Temps consacré : 1j**
-
- **Etude du PLU de Grans**
 - **Temps consacré : 1,5j**
- **Réunion PLU Saint Martin de Crau**
 - **Temps consacré : 0,5j**
- **Etude SCOT d'Arles**
 - **Temps consacré : 2j**
- **Etude du formulaire sur les haies** : La DDTM13 s'est engagée à enrayer la perte en haie sur le territoire en proposant un formulaire désormais obligatoire pour tout agriculteur souhaitant arracher une haie sur une parcelle soumise à la PAC. La chargée de mission Natura 2000 a partagé des retours d'expériences sur le territoire et une communication sur ce thème est à prévoir dans l'année à venir.

Temps consacré : 16 au lieu de 12 prévues

6. Gestion administrative et financière et animation de la gouvernance du site

6.1 Organisation de la gouvernance du site

6.1.a Organisation de réunion(s) du comité de pilotage :

Le COPIL s'est tenu le 29 /11/2016 à Saint Martin de Crau et à rassembler 25 membres. Au cours de ce COPIL, a été notamment validé les nouveaux points de contrôle de la charte Natura 2000.

- Temps consacré : 4,5j

6.1.b Animation de groupes de travail :

- Aucune animation de groupes de travail n'a été réalisée.

6.1.c Réunions ou rencontres avec les services de l'Etat :

- Préparation du prévisionnel d'action, RCPA et compte rendu
 - Temps consacré 3j

6.2 Gestion administrative et financière

- Etablissement du budget prévisionnel (1j)

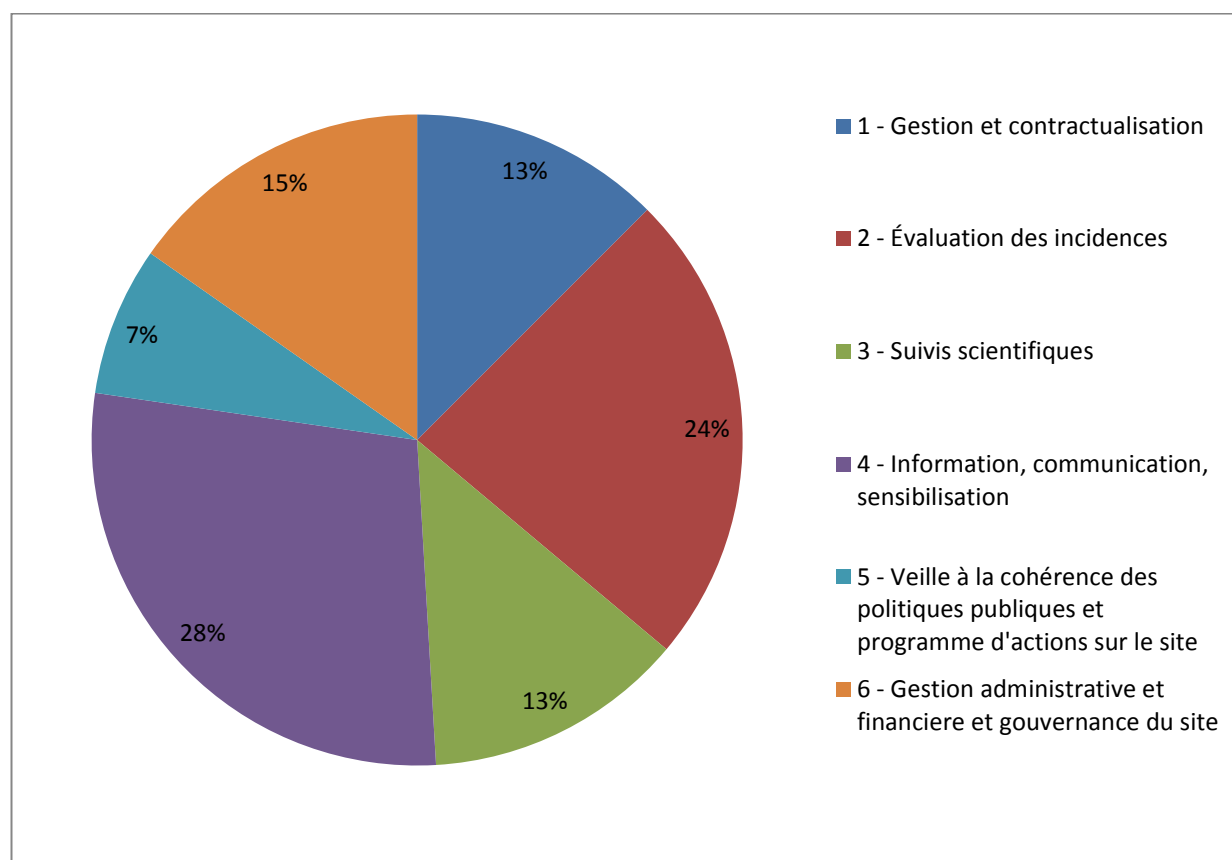
6.3 Compléments et mise à jour du DOCOB

Aucune mise à jour réalisée.

Temps consacré : 33 au lieu de 31 prévues

7. Synthèse

Bilan des activités de l'animatrice:



GRAPH 1: REPARTITION DU TEMPS ALLOUE A CHAQUE MISSION

- Les outils de communication essentiels au site ont été, pour la plupart créés et le temps alloué à cette catégorie pourrait être revu à la baisse. Il reste cependant à finaliser l'exposition.
- Plusieurs actions seront à développer dans les années à venir.
 - o La plus prioritaire concerne la cartographie des parcelles agricoles bénéficiant d'une MAEc. Si le logiciel instructeur de la DDTM13 n'est pas en mesure de sortir ces données, cette cartographie devra être réalisée par la chargée de mission.
 - o La deuxième priorité va au dossier sur le maintien d'un bocage fonctionnel. En effet, la DDTM13 a proposé un formulaire en cas d'arrachage de haie sur des parcelles soumises à la PAC et les demandes des agriculteurs vont très certainement aller en croissant pour l'année à venir. Le travail avec le réseau Agrifaune et l'ONCFS est à poursuivre.
 - o Enfin, l'étude sur les odonates est à poursuivre, les données sont manquantes sur bien trop de secteurs et en particulier sur l'étang des Aulnes où les projets se multiplient.